

Ambito Territoriale Complessivo

Allegato 1

Tabella 1

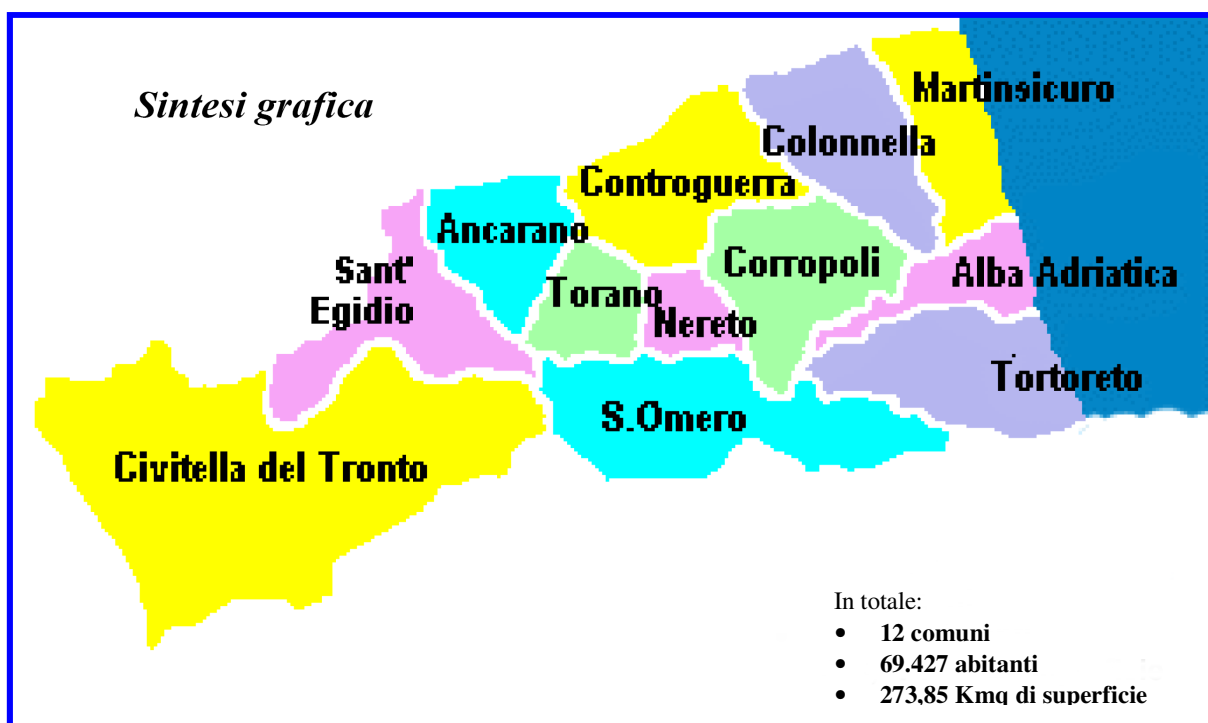


Tabella 2

Funzione e/o servizi complessivamente trasferiti

1. Realizzazione e gestione dello *Sportello unico per le attività produttive*.
2. Promozione e sviluppo PRUSST (*Programma di Riqualificazione Urbana e Sviluppo Sostenibile del Territorio*) a livello di intero ambito.
3. Promozione e sviluppo, a livello di intero ambito, dei settori cultura e beni culturali, educazione (civica, stradale, ambientale, artistica, musicale, fisica etc.), turismo, spettacolo, commercio, industria, artigianato, agricoltura, sport, formazione e aggiornamento professionale.
4. Tutela, a livello di intero ambito, di pubblica sicurezza (vigilanza notturna etc.), salute, ambiente, animali, sicurezza stradale.
5. Realizzazione e attuazione dei *Piani di zona dei servizi sociali*.
6. Promozione e sviluppo attività sociali, a livello di intero ambito.
7. Servizio di gestione dell'intero ciclo rifiuti urbani a livello di intero ambito (Del. C.C. 4 del 05/03/04 – 8 del 15/09/04).
8. Designazione dei Componenti della Commissione di Vigilanza sui locali di pubblico spettacolo. D.P.R. 28.05.2001 n. 311.
9. Attività di formazione professionale di tutto il personale dipendente dei Comuni facenti parte dell'Unione di Comuni (Del. C.C. 2 del 05/03/04).
10. Controllo di gestione e nucleo di valutazione (Del. C.C. 2 del 05/03/04).
11. Sistema turistico locale (Del. C.C. 2 del 05/03/04).
12. Comunicazione istituzionale (Del. C.C. 2 del 05/03/04).
13. Istituzione Comitato per le pari opportunità tra uomini e donne (Del. C.C. 20 del 27/11/06 – del. C.C. 22 del 13/12/06 – del. C.C. 23 del 20/12/06).



Unione di Comuni della Val Vibrata
Città Territorio

versione aggiornata al 30.04.2009 – pag 20

Tabella 3

N. Progressivo	Comuni aderenti	Popolazione al 31.12.1999	Estensione in Kmq	Popolazione al 31.12.1998	Quote di rappresentanza	Quote di rappresentanza specifiche per ciascuna funzione (1)						
						1	2	3	4	5	6	Tot.
1	2	3	4	5	6	7	8	9	10	11	12	13
1	Alba Adriatica	10.313	9,03	10.211	6	6	6	6	6	6	6	36
2	Ancarano	1.779	13,70	1.755	2	2	2	2	2	2	2	12
3	Civitella del Tronto	5.459	77,50	5.460	4	4	4	4	4	0	0	16
4	Colonnella	3.166	22,10	3.163	2	2	2	0	0	2	0	6
5	Controguerra	2.482	22,85	2.507	2	2	2	2	2	2	2	12
6	Corropoli	3.815	21,97	3.803	2	2	2	2	2	2	2	12
7	Martinsicuro	13.876	14,30	13.689	6	6	6	6	6	6	6	36
8	Nereto	4.525	6,97	4.451	2	2	2	2	2	2	2	12
9	Sant'Egidio alla Vta	8.765	18,24	8.678	4	4	4	4	4	4	4	24
10	Sant'Omero	5.402	33,97	5.406	4	4	4	4	4	4	4	24
11	Torano Nuovo	1.701	10,20	1.678	2	2	2	2	2	2	2	12
12	Tortoreto	8.144	23,02	7.947	4	4	4	4	4	4	4	24
TOTALE 12 Comuni		69.427	273,85	68.748	40	40	40	38	38	36	34	226

(1) I numeri corrispondono a quelle funzioni come elencate in *Tabella 2*

Funzioni e/o servizi attualmente all'esame per il trasferimento in una seconda fase

1. Difensore civico
2. Direttore Generale
3. Ufficio Legale
4. Nucleo di valutazione e Ufficio Controllo interno
5. Ufficio per le relazioni con il pubblico
6. Ufficio stampa
7. Ufficio Europa
8. Realizzazione e gestione dello Sportello integrato per l'Internazionalizzazione
9. Realizzazione e gestione di un periodico di informazione civica, a livello d'intero ambito
10. Servizio Polizia Urbana
11. Realizzazione e gestione sito INTERNET unico
12. Ufficio paghe
13. Miglioramento, adeguamento e sviluppo viabilità
14. Promozione e sviluppo a livello di intero ambito, dei servizi pubblici: sanità, istruzione, trasporti, energia elettrica, risorse idriche e difesa del suolo, protezione civile ecc.



Ambito Territoriale Specifico N.1

Allegato 2
Tabella 4

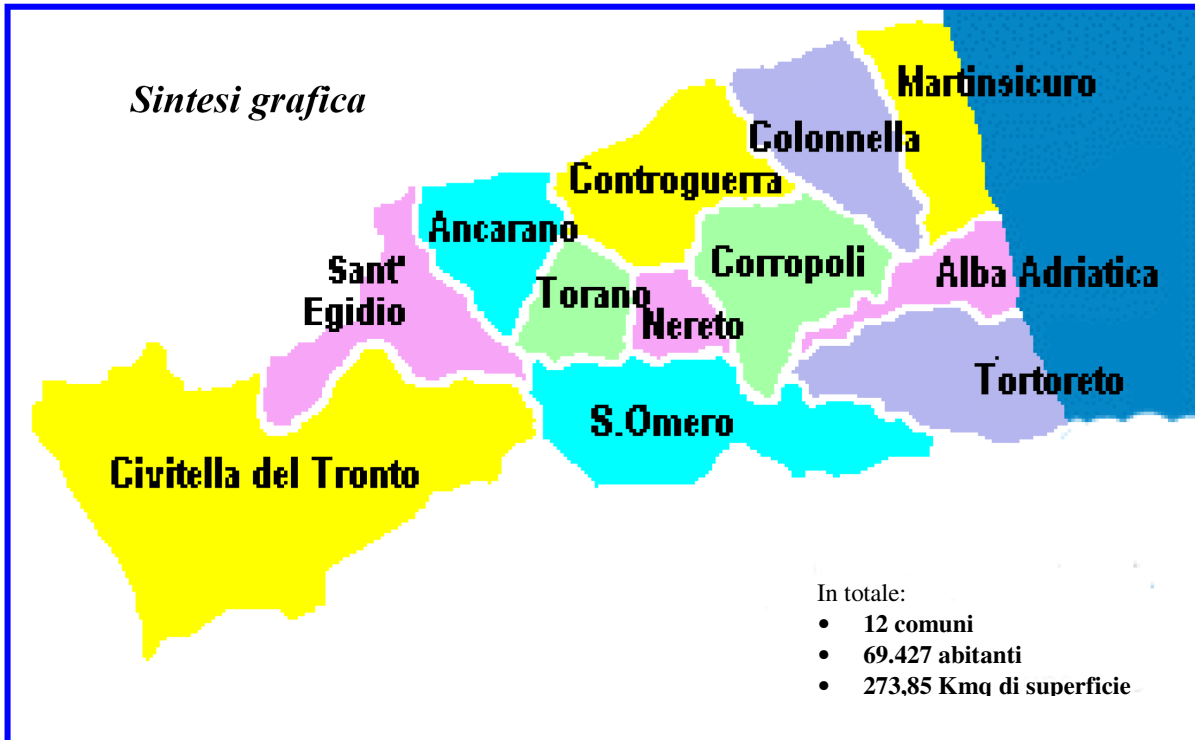


Tabella 5

Funzioni e/o servizi specificamente trasferiti

1. Realizzazione e gestione dello *Sportello unico per le attività produttive*.
2. Promozione e sviluppo PRUSST (*Programma di Riqualificazione Urbana e Sviluppo Sostenibile del Territorio*)
3. Promozione e sviluppo, a livello di intero ambito, dei settori cultura e beni culturali, educazione (civica, stradale, ambientale, artistica, musicale, fisica etc.), turismo, spettacolo, commercio, industria, artigianato, agricoltura, sport, formazione e aggiornamento professionale.
4. Tutela, a livello di intero ambito, di pubblica sicurezza (vigilanza notturna etc.), salute, ambiente, animali, sicurezza stradale.
7. Servizio di gestione dell'intero ciclo rifiuti urbani a livello di intero ambito (Del.C.C. 4 del 05/03/04 – del C.C. 8 del 15/09/04).
9. Attività di formazione professionale di tutto il personale dipendente dei Comuni facenti parte dell'Unione di Comuni (Del. C.C. 2 del 05/03/04).
10. Controllo di gestione e nucleo di valutazione (Del. C.C. 2 del 05/03/04).
11. Sistema turistico locale (Del. C.C. 2 del 05/03/04).



Unione di Comuni della Val Vibrata
Città Territorio

Tabella 6

N. Progressivo	Comuni aderenti	Popolazione al 31.12.1999	Estensione in Km ^q	Popolazione al 31.12.1998	Quote di rappresentanza	Quote di rappresentanza specifiche per ciascuna funzione (1)		
						1	2	Tot.
1	2	3	4	5	6	7	8	13
1	Alba Adriatica	10.313	9,03	10.211	6	6	6	12
2	Ancarano	1.779	13,70	1.755	2	2	2	4
3	Civitella del Tronto	5.459	77,50	5.460	4	4	4	8
4	Colonnella	3.166	22,10	3.163	2	2	2	4
5	Controguerra	2.482	22,85	2.507	2	2	2	4
6	Corropoli	3.815	21,97	3.803	2	2	2	4
7	Martinsicuro	13.876	14,30	13.689	6	6	6	12
8	Nereto	4.525	6,97	4.451	2	2	2	4
9	Sant'Egidio alla Vibrata	8.765	18,24	8.678	4	4	4	8
10	Sant'Omero	5.402	33,97	5.406	4	4	4	8
11	Torano Nuovo	1.701	10,20	1.678	2	2	2	4
12	Tortoreto	8.144	23,02	7.947	4	4	4	8
TOTALE 12 Comuni		69.427	273,85	68.748	40	40	40	80

(2) I numeri corrispondono a quelle funzioni come elencate in *Tabella 2*



Ambito Territoriale Specifico N.2

Allegato 2
Tabella 7

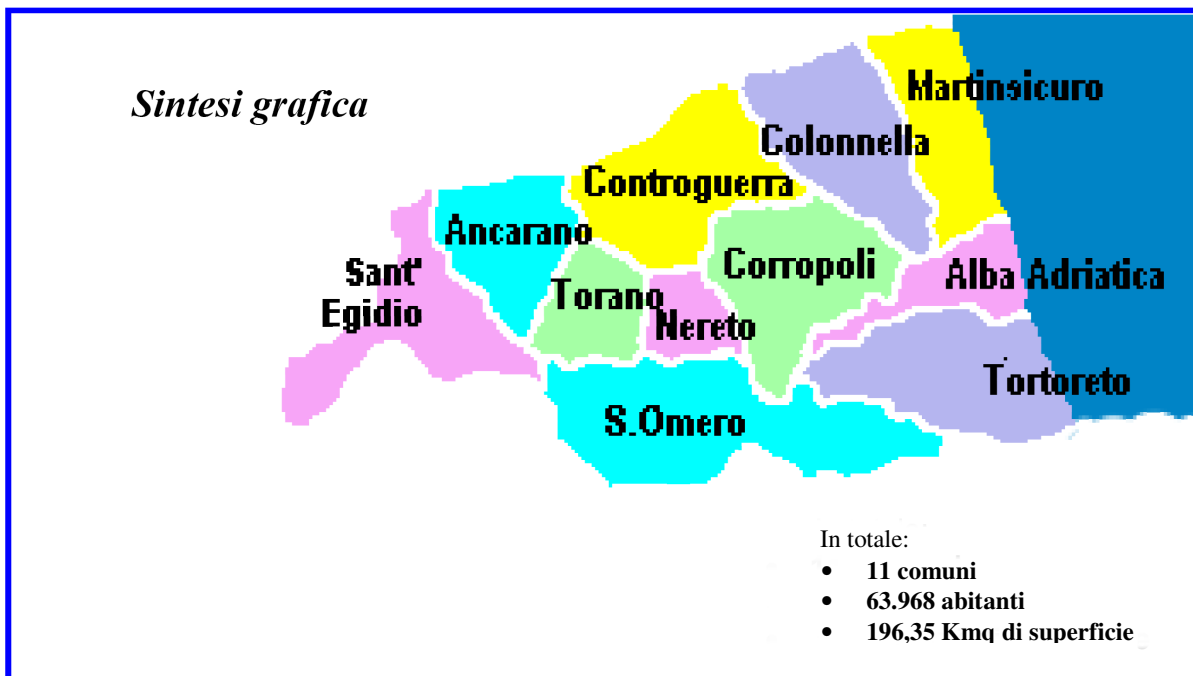


Tabella 8

Funzioni e/o servizi specificamente trasferiti

5. Realizzazione e attuazione dei *Piani di zona dei servizi sociali*.
6. Promozione e sviluppo attività sociali, a livello di intero ambito.



Tabella 9

N. Progressivo	Comuni aderenti	Popolazione al 31.12.1999	Estensione in Km ^q	Popolazione al 31.12.1998	Quote di rappresentanza	Quote di rappresentanza specifiche per ciascuna funzione (1)	
						5	Tot.
1	2	3	4	5	6	7	9
1	Alba Adriatica	10.313	9,03	10.211	6	6	6
2	Ancarano	1.779	13,70	1.755	2	2	2
3	Colonnella	3.166	22,10	3.163	2	2	2
4	Controguerra	2.482	22,85	2.507	2	2	2
5	Corropoli	3.815	21,97	3.803	2	2	2
6	Martinsicuro	13.876	14,30	13.689	6	6	6
7	Nereto	4.525	6,97	4.451	2	2	2
8	Sant'Egidio alla Vibrata	8.765	18,24	8.678	4	4	4
9	Sant'Omero	5.402	33,97	5.406	4	4	4
10	Torano Nuovo	1.701	10,20	1.678	2	2	2
11	Tortoreto	8.144	23,02	7.947	4	4	4
TOTALE 11 Comuni		63.968	196,35	63.288	36	36	36

(1) I numeri corrispondono a quelle funzioni come elencate in *Tabella 2*



Ambito Territoriale Specifico N.3

Tabella 10

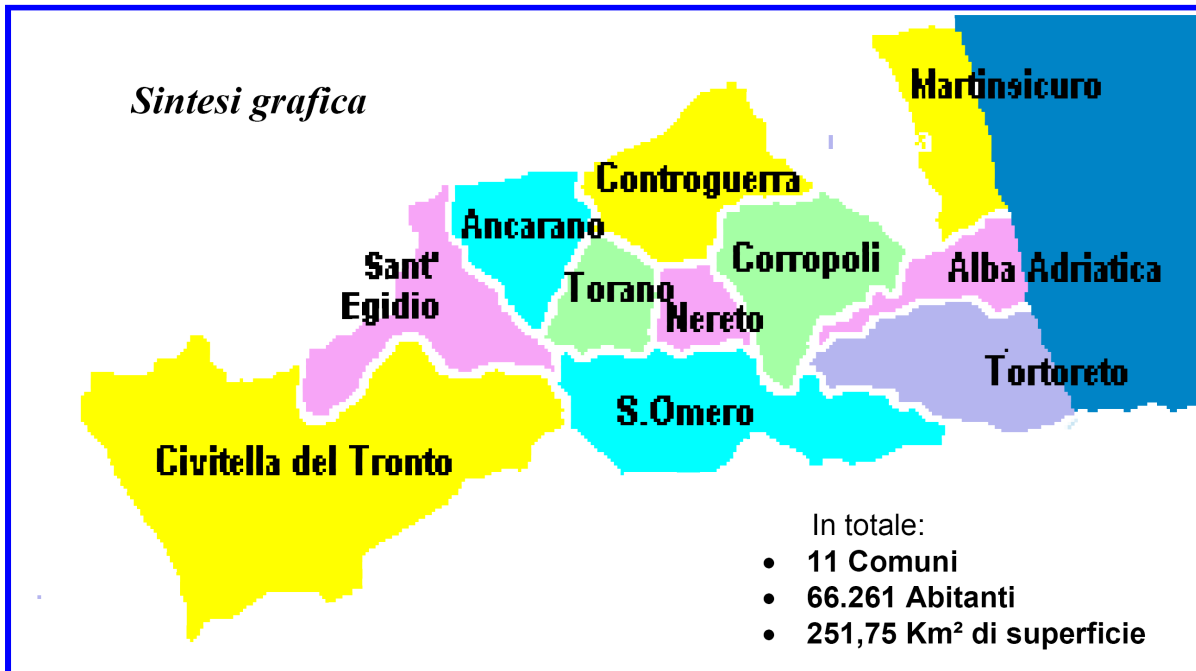


Tabella 11

Funzioni e/o servizi specificamente trasferiti

8. Designazione dei componenti della commissione di vigilanza sui locali di pubblico spettacolo.
D.P.R. 28.05.2001



Tabella 12

N. Progressivo	Comuni aderenti	Popolazione al 31.12.1999	Estensione in Km ^q	Popolazione al 31.12.1998	Quote di rappresentanza	Quote di rappresentanza specifiche per ciascuna funzione (1)		
						3	4	Tot.
1	2	3	4	5	6	7	8	13
1	Alba Adriatica	10.313	9,03	10.211	6	6	6	12
2	Ancarano	1.779	13,70	1.755	2	2	2	4
3	Civitella del Tronto	5.459	77,50	5.460	4	4	4	8
5	Controguerra	2.482	22,85	2.507	2	2	2	4
6	Corropoli	3.815	21,97	3.803	2	2	2	4
7	Martinsicuro	13.876	14,30	13.689	6	6	6	12
8	Nereto	4.525	6,97	4.451	2	2	2	4
9	Sant'Egidio alla Vibrata	8.765	18,24	8.678	4	4	4	8
10	Sant'Omero	5.402	33,97	5.406	4	4	4	8
11	Torano Nuovo	1.701	10,20	1.678	2	2	2	4
12	Tortoreto	8.144	23,02	7.947	4	4	4	8
TOTALE 11 Comuni		66.261	251,75	65.585	38	38	38	76

(1) I numeri corrispondono a quelle funzioni come elencate in *Tabella 2*

